



Requalification de l'avenue de Vaudagne et de la rue des Vernes

Séance publique du 27 mai 2026





Présentation

M. Damien Baptiste Boccard – Conseiller administratif

Service de l'urbanisme, travaux publics et énergie:

M. Sébastien Blondet – Co-responsable de service

M. Pierre Debernard – Responsable de projet

Groupement de mandataire New Horizon

Mme Olowine Rogg – spécialiste démarches participative (OLO)

M. Raphaël Bayle – Architecte urbaniste (braa)

M. Philippe Burri – Ingénieur mobilité (bcph)

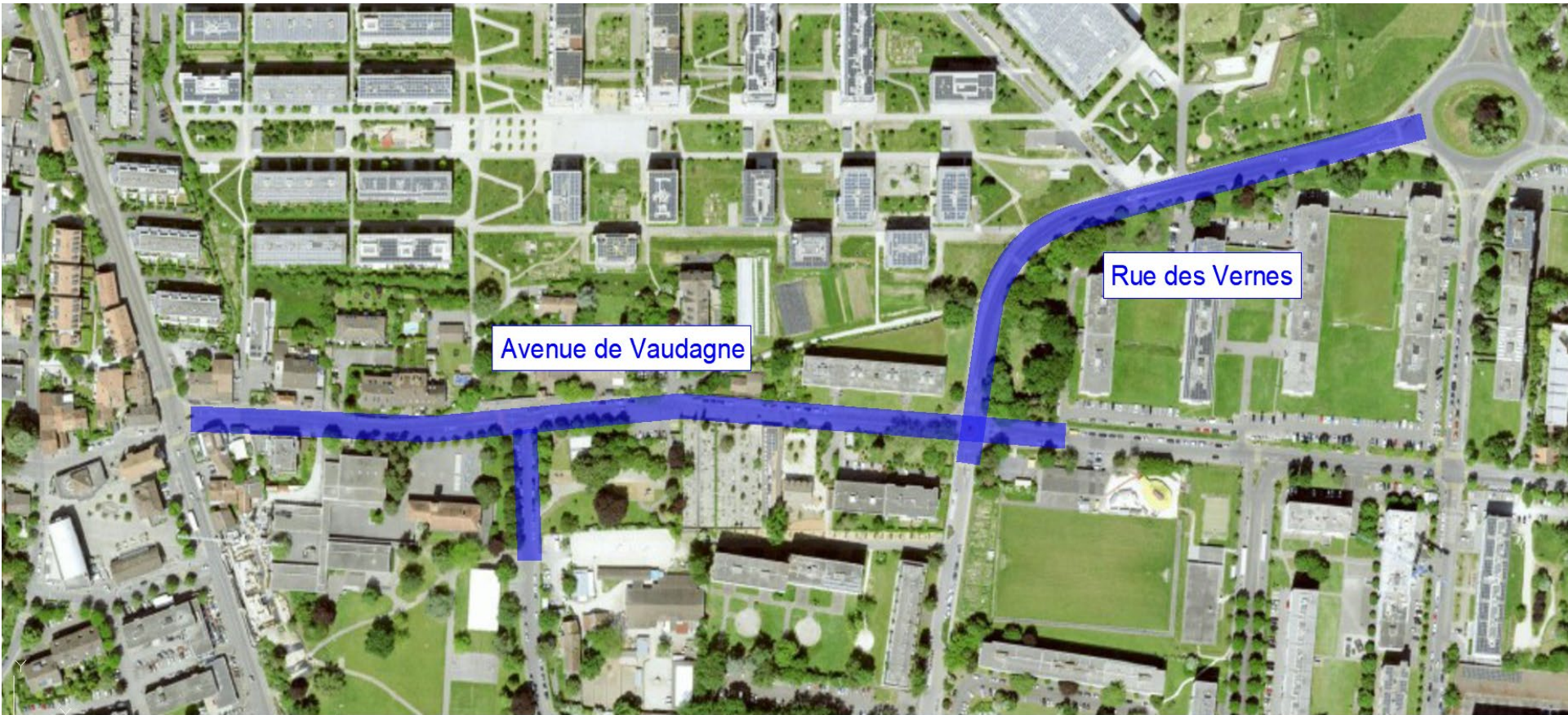


Sommaire de la présentation

- ❑ Introduction et historique du projet – Damien Baptiste Boccard
- ❑ Présentation du Projet – Raphaël Bayle
- ❑ Planification et phasage des travaux – Pierre Debernard
- ❑ Conclusion – Damien Baptiste Boccard
- ❑ Verrée et échanges autour de 3 thématiques:
 - Table 1: Projet
 - Table 2: Mobilité
 - Table 3: Travaux



Périmètre du projet





Dates clés

22 juin 2021

- Vote du crédit d'étude

14 septembre
2022

- Séance d'information publique
- Début des démarches participatives

20 mai 2025

- Vote du crédit de réalisation

25 avril 2022

- Adjudication au groupement New Horizon
- Début de l'étude

15 juillet 2024

- Dépose de la demande d'autorisation

20 janvier 2026

- Obtention autorisation de construire

27 mai 2026

- Séance publique d'information



Commissions politiques

Délibération n° 2024-25c relative à l'ouverture d'un crédit de construction de CHF 8'940'000.- destiné à la requalification de l'avenue de Vaudagne et de la rue des Vernes

Le Conseil municipal de la commune de Meyrin, sur proposition du Conseil administratif, dans sa séance du 20 mai 2025,

D E C I D E

PAR 28 OUI, 1 ABSTENTION ET 2 NON

1. de réaliser les travaux de requalification de l'avenue de Vaudagne et de la rue des Vernes,
2. d'ouvrir au Conseil administratif un crédit de CHF 8'940'000.- destiné à ces travaux,



Rappel des objectifs - Planification cantonale

Modération des centres urbains et de pacification des quartiers au bénéfice de la sécurité et de la santé des usagers et riverains

Objectifs inscrits dans la **loi pour une mobilité cohérente et équilibrée** (LMCE)

- Priorité aux **modes doux** et aux **transports publics**
- Logique d'accessibilité des différents secteurs et quartiers par poches
- Réduction du trafic de transit



Rappel des objectifs - Planification communale

Plan directeur communal de Meyrin

- ❑ **Santé et bien être** au cœur des réflexions sur le développement communal
- ❑ Quartiers résidentiels conviviaux
- ❑ Réseau d'espaces publics et collectifs diversifiés
- ❑ **Mobilité responsable** et performante favorisant le **report modal vers la mobilité active et les transports collectifs**



— / - - - - - Chemin de campagne, rue de quartier (priorité MD) existant / à aménager
— Rue à caractère villageois



Rappel des objectifs - Planification communale

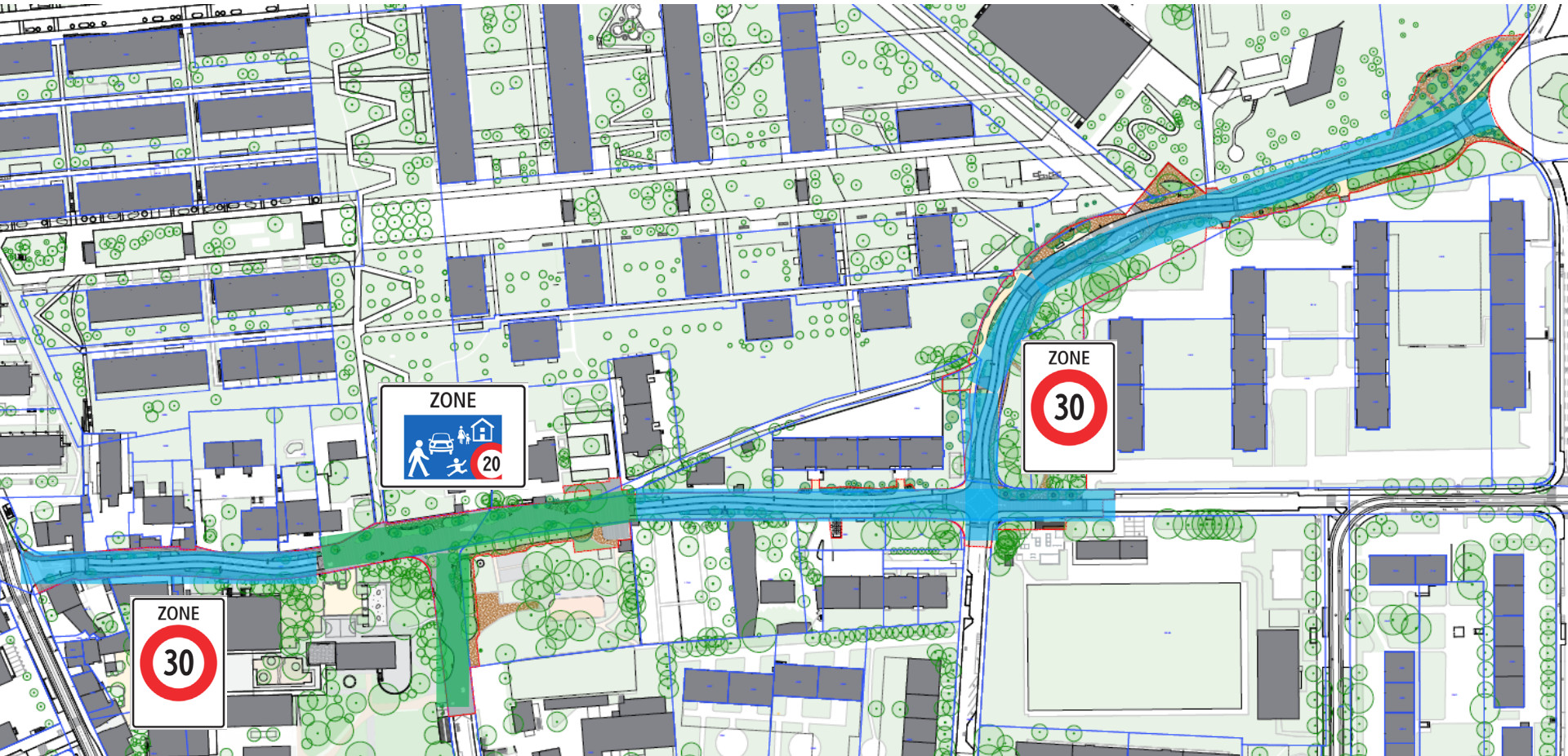
Objectifs du Conseil administratif

- Sécuriser**, modérer la vitesse et harmoniser les régimes de circulation
- Connecter et lier** les secteurs – Village, Vergers, cité, cœur de cité
- Mise en valeur** des équipements publics
- Réduire les ilots de chaleur**, végétaliser, désimperméabiliser, augmenter le taux de canopée
- Mise à niveau de **l'éclairage public**
- Travail sur les parcelles privées
- Développer le projet **avec la population**





Projet global





Avenue de Vaudagne – Vue en plan

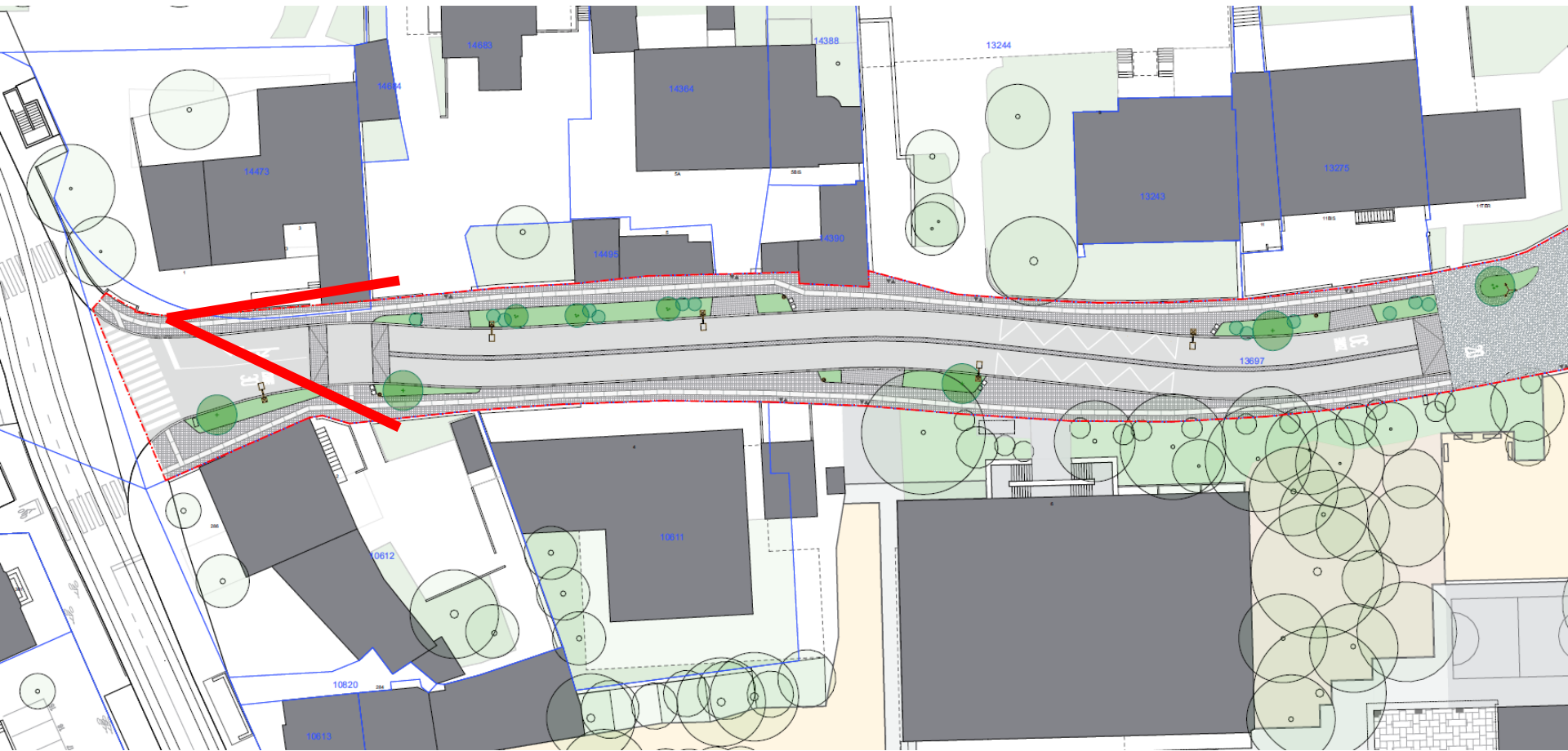




Avenue de Vaudagne - Etat existant



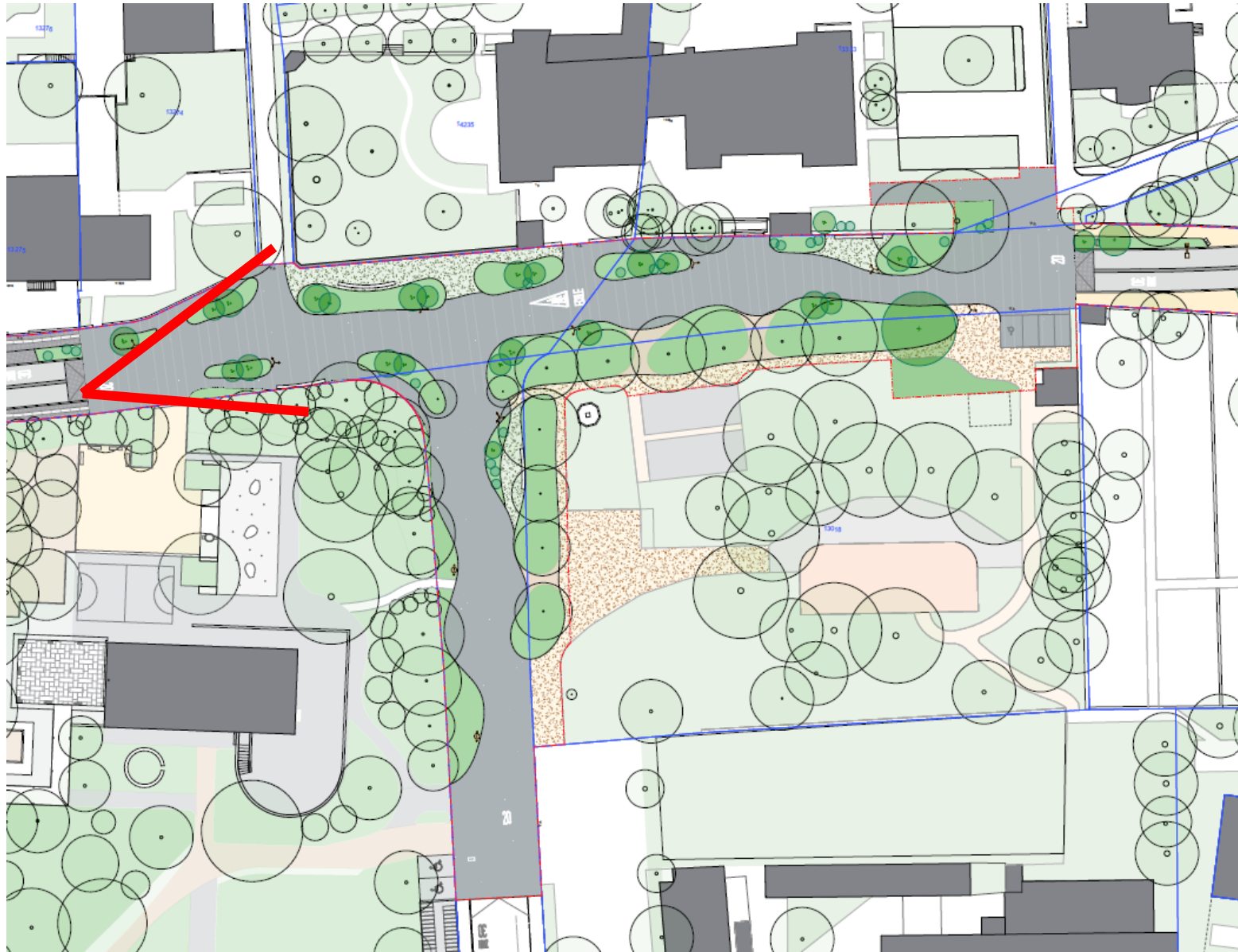
Avenue de Vaudagne – Vue en plan







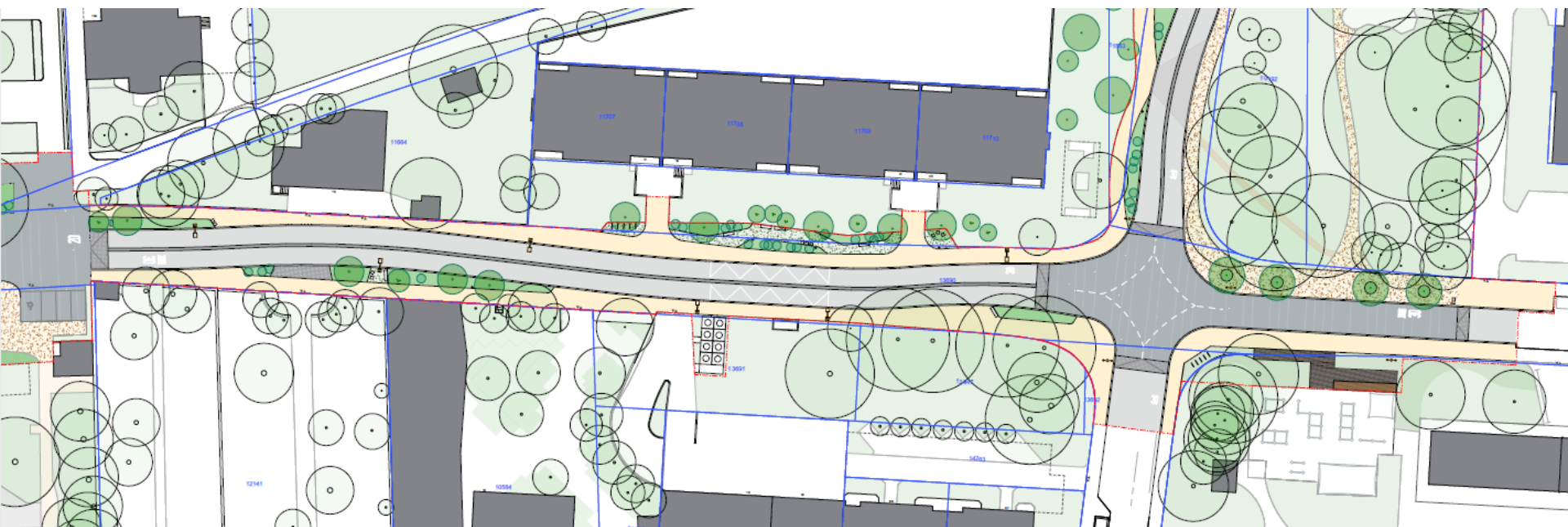
Avenue de Vaudagne – Zone de rencontre







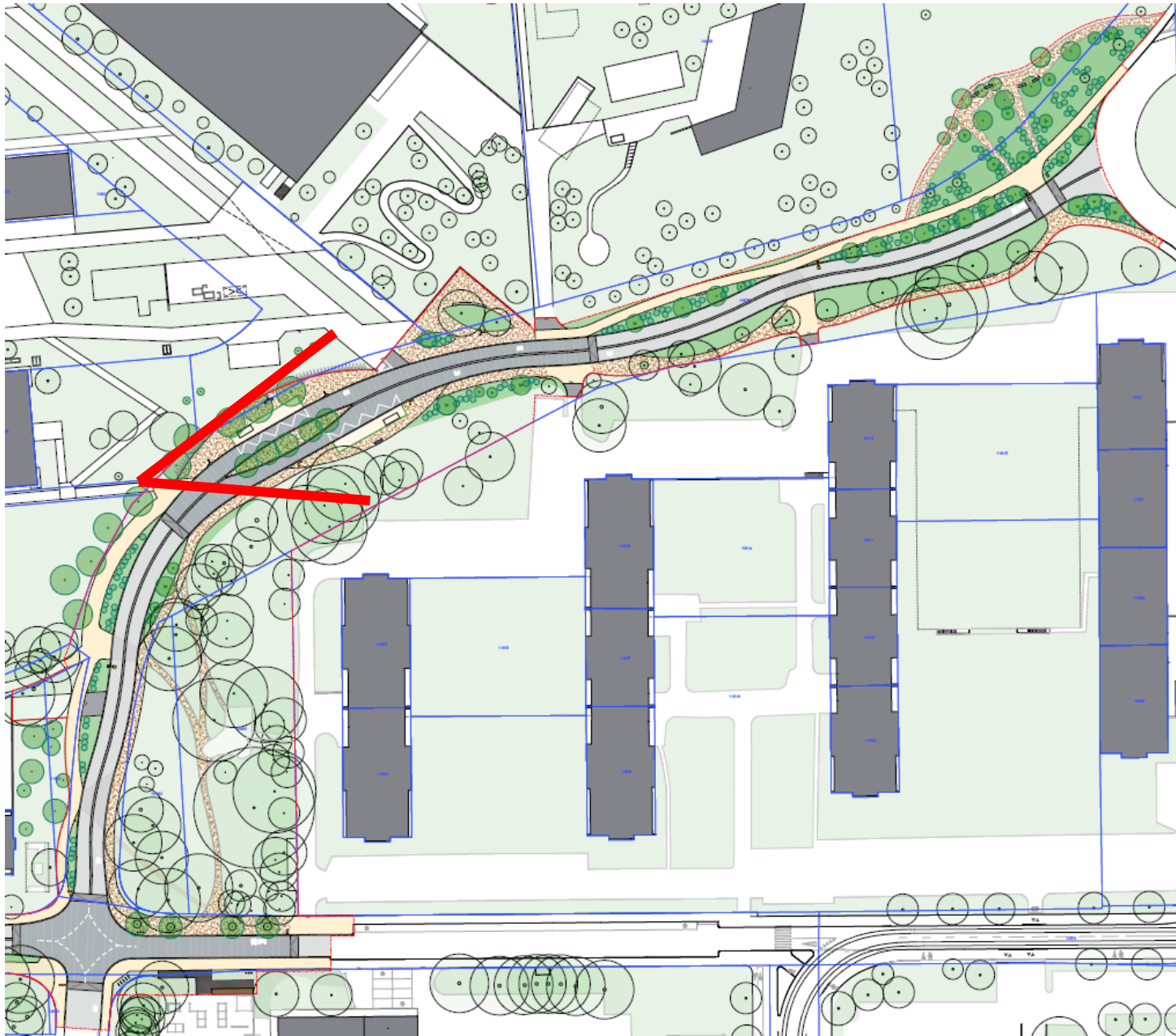
Avenue de Vaudagne – Vue en plan





Rue des Vernes – Etat existant











Planification des travaux

27 mai 2026

- Séance publique d'information



Septembre 2026

- Démarrage des travaux



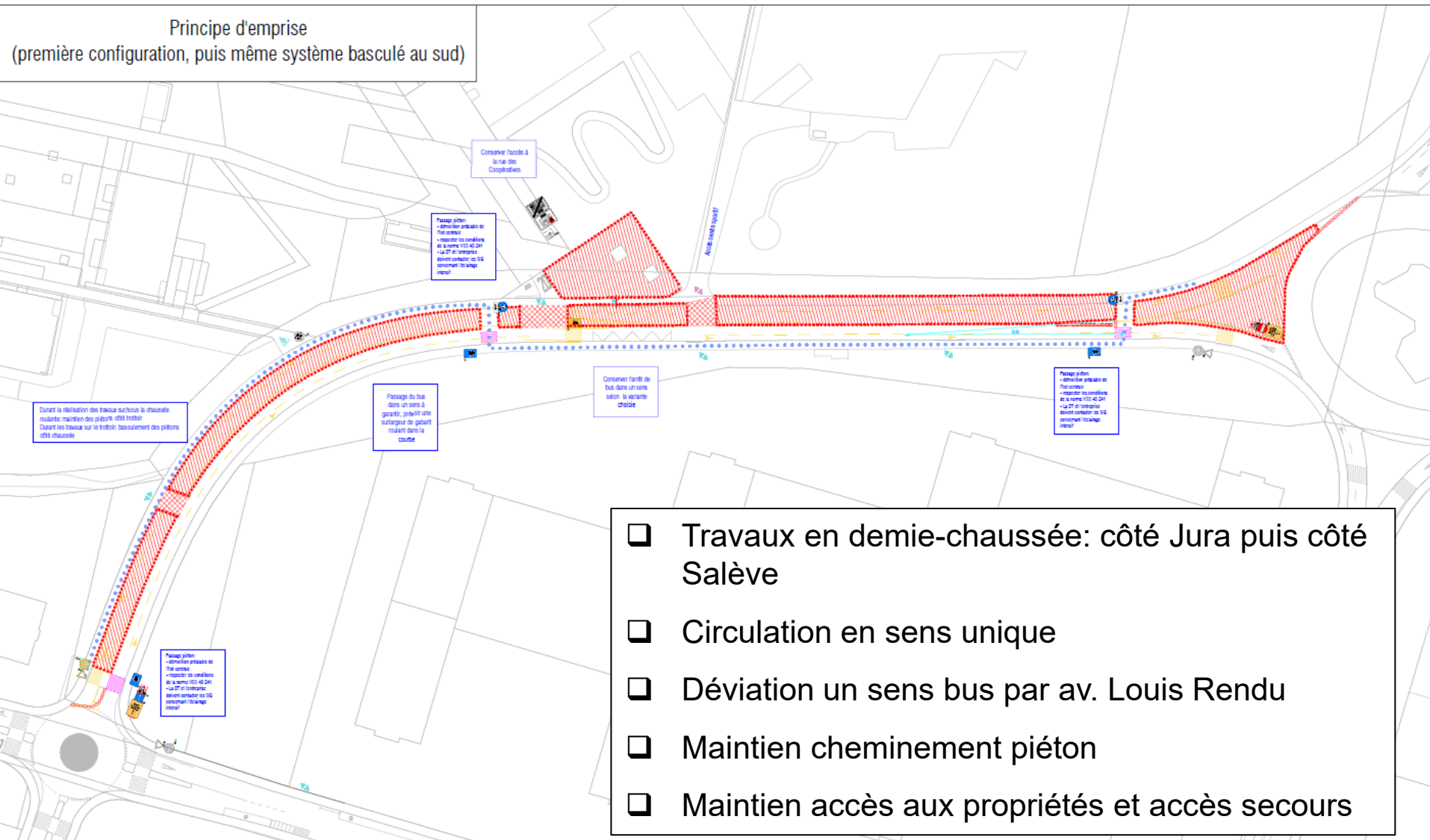
Fin prévisionnelle
des travaux : 2028

Travaux connexes

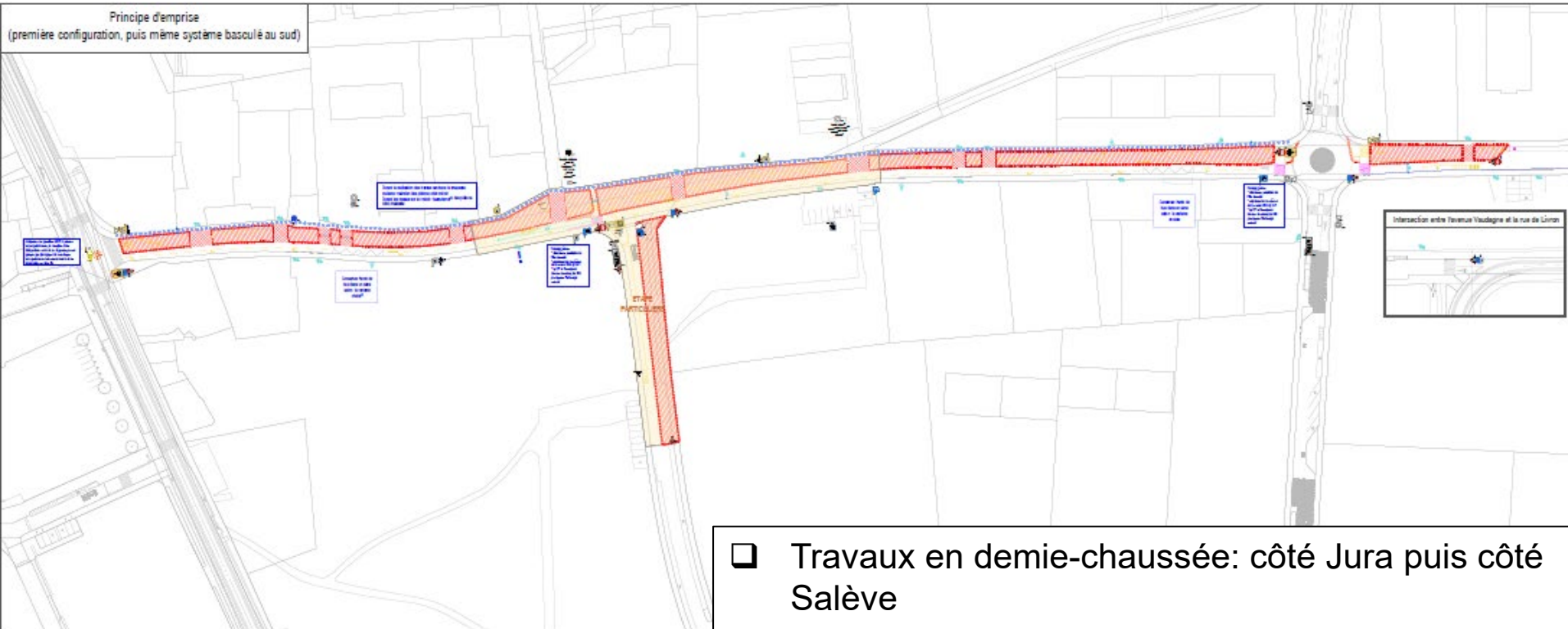
Coordination avec les travaux des services industriels de Genève

- Développement du réseau de chauffage à distance
- Renouvellement du réseau d'eau potable
- Renouvellement du réseau d'électricité

Phasage travaux rue des Vernes



Phasage travaux avenue de Vaudagne



- Travaux en demie-chaussée: côté Jura puis côté Salève
- Circulation en sens unique
- Déviation un sens bus par av. Louis Rendu
- Maintien cheminement piéton
- Maintien accès aux propriétés et accès secours



Conclusion - Quelques chiffres

- ❑ Surface totale d'aménagement: 21'000 m²
- ❑ 1'000 m de voirie
- ❑ 2'000 m de cheminement piéton
- ❑ 4'000 m² désimperméabilisés
- ❑ 2'000 m² d'espaces verts créés
- ❑ 125 arbres plantés
- ❑ 260 arbustes et 320 vivaces et graminés plantés

Verrée - Echanges

- ❑ Table n°1: Projet – Raphael Bayle et Olowine Rogg – Groupement New Horizon
- ❑ Table n°2: Mobilité - Philippe Burri – Groupement New Horizon
- ❑ Table n°3: Travaux – Pierre Debernard – Ville de Meyrin

Merci pour votre attention